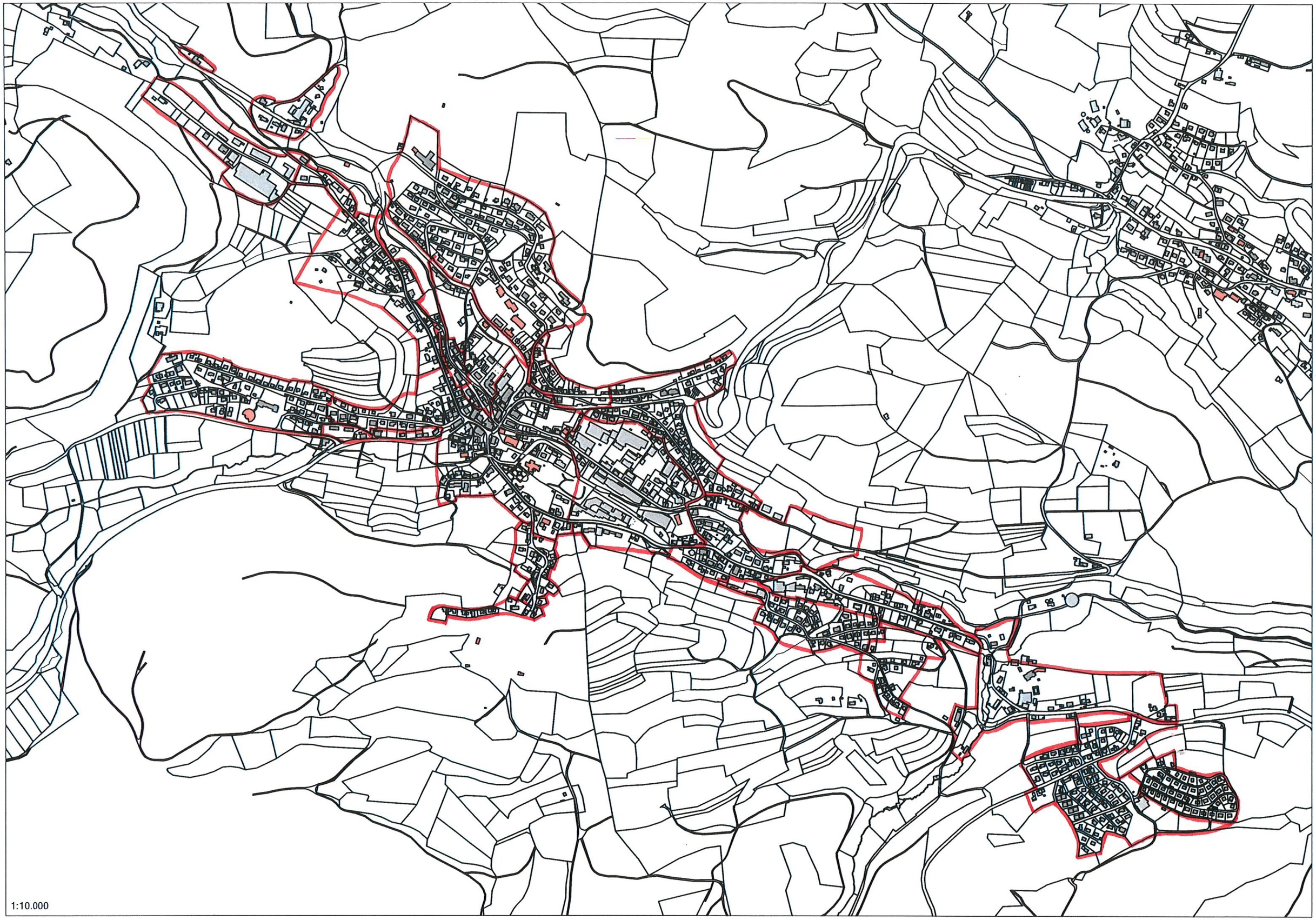
1:10.000

Hinterer Sommerberg

Maierhof

Georg-Karg-Anlage

Paul Hindemith Straße

Lärchenrain

Schloßschachen Sg.

Steinbühlweg

Schloß-Urach-Straße

Alfred Hummel Straße

Birkenweg

Vorderer Sommerberg

Tannenweg

Schulstraße

Im Angel

Freiburger Straße

An der Halde

L 1

90 €

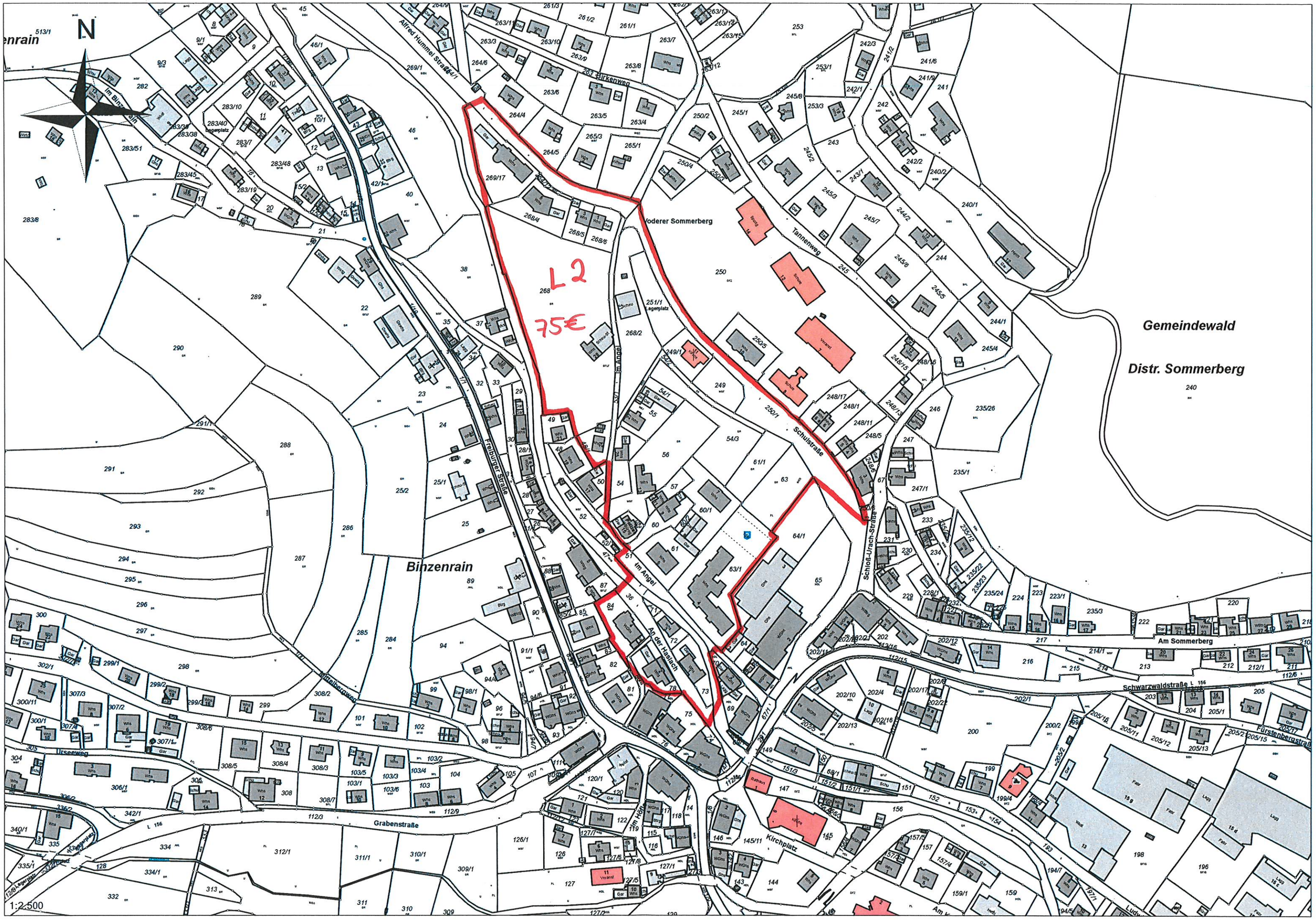

N
L2
75€
Gemeindewald
Distr. Sommerberg
Binzenrain
Voderer Sommerberg
Alfred Hummel Straße
Birkenweg
Tannenweg
Schulstraße
Schloß-Urach-Straße
Im Angel
An der Haslach
Freiburger Straße
Mittelbergweg
Urseeweg
Grabenstraße
Kirchplatz
Am Sommerberg
Schwarzwaldstraße
Fürstenbergstraße
1:2.500

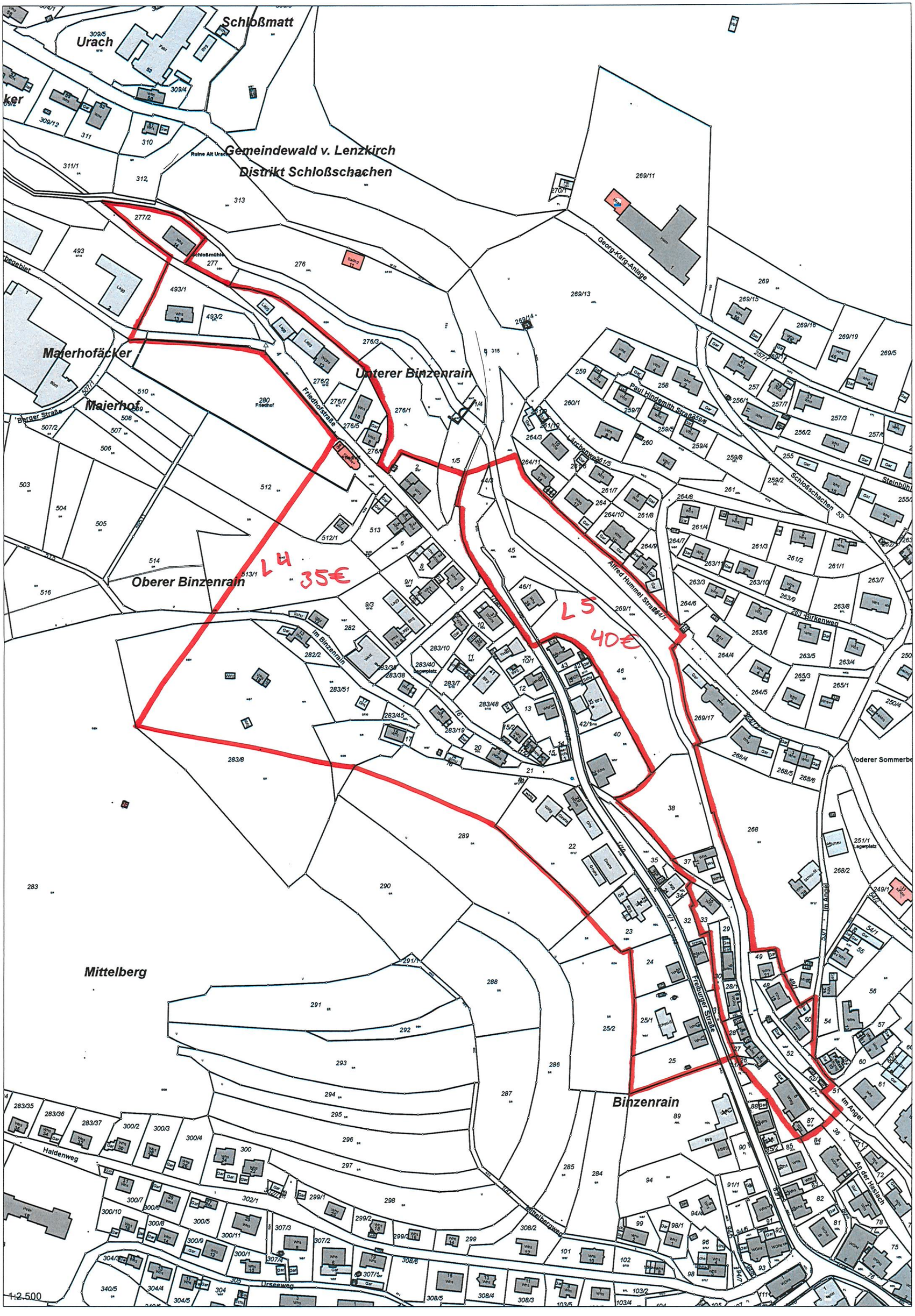
Schloßmatt
Urach
Gemeindewald v. Lenzkirch
Distrikt Schloßschachen
Ruine Alt Urach
Schloßmühle
Maierhofäcker
Maierhof
Unterer Binzenrain
Oberer Binzenrain
Friedhof
Friedhofstraße
Berger Straße
Georg-Karg-Anlage
Paul Hindemith Straße
Lärchenweg
Schloßschachen
Steinbühl
Alfred Hummel Straße
Birkenweg
Im Binzenrain
Freiburger Straße
Im Angel
An der Haslach
Haldenweg
Mittelbergweg
Urseeweg
Mittelberg
Binzenrain
L4 35€
L5 40€
1:2.500

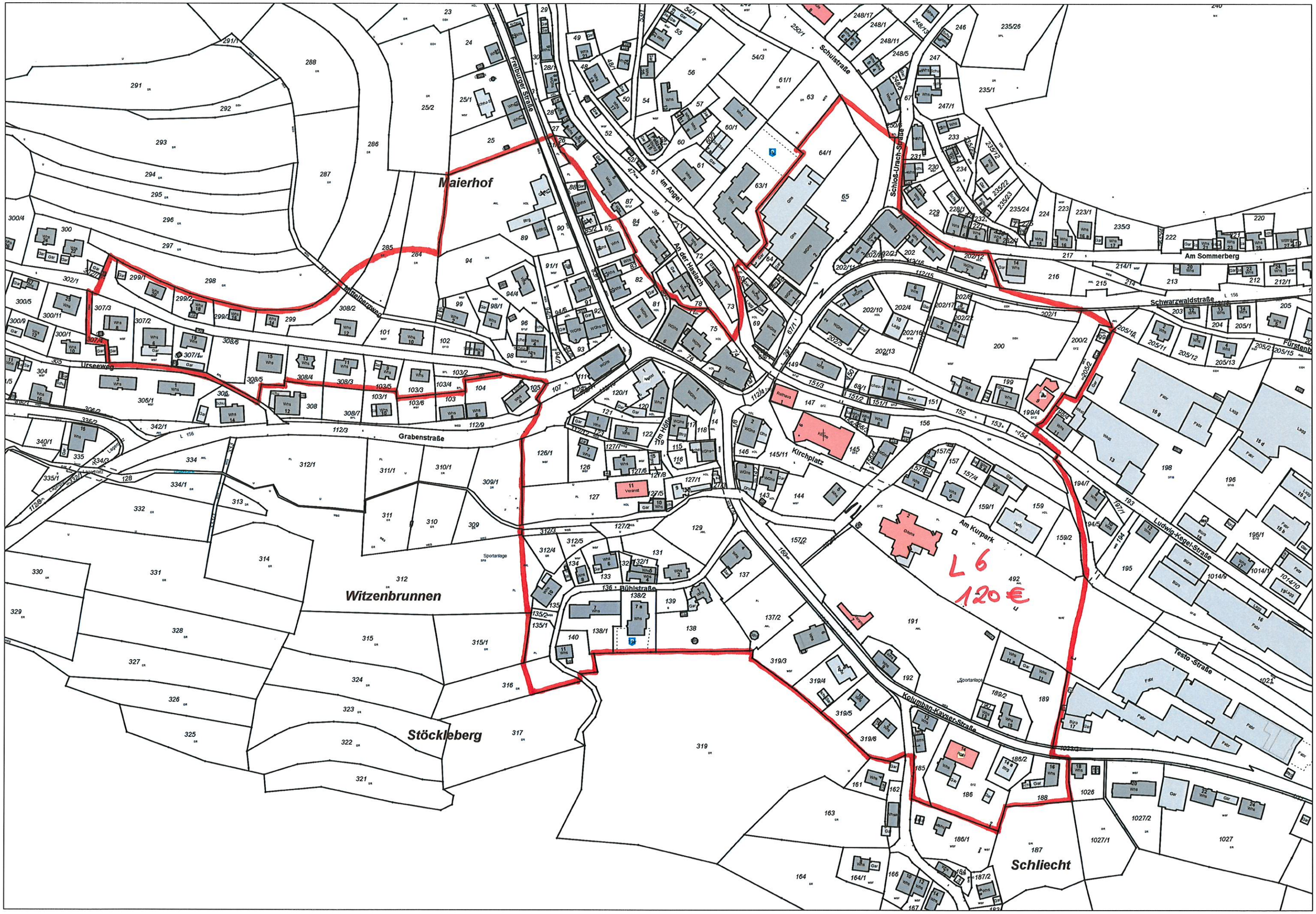
Maierhof
Witzenbrunnen
Stöckleberg
Schliecht
Freiburger Straße
Schulstraße
Schloß-Urach-Straße
Am Sommerberg
Schwarzwaldstraße
Fürstenb
Ludwig-Kegel-Straße
Testo-Straße
Kolumban-Kayser-Straße
Am Kurpark
Kirchplatz
Im Angel
An der Haslach
Im Höfle
Bühlstraße
Grabenstraße
Mittelbergweg
Urseeweg
Sportanlage
L 6
120 €

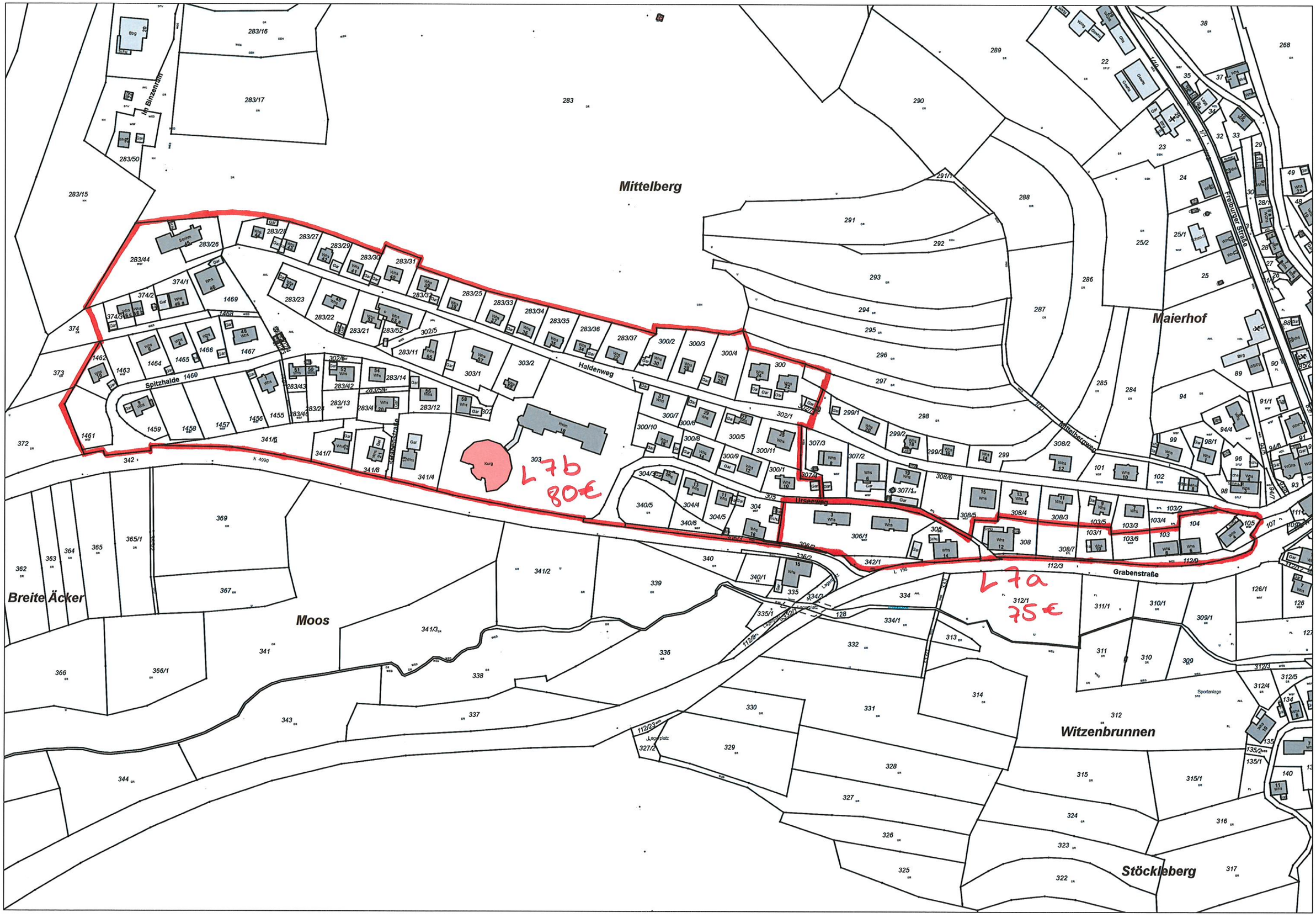

Mittelberg
Maierhof
Breite Äcker
Moos
Witzenbrunnen
Stöckleberg
Im Binzenrain
Spitzhalde
Haldenweg
Grabenstraße
Urseeweg
Freiburger Straße
Mittelbergweg
L 7b
80€
L 7a
75€

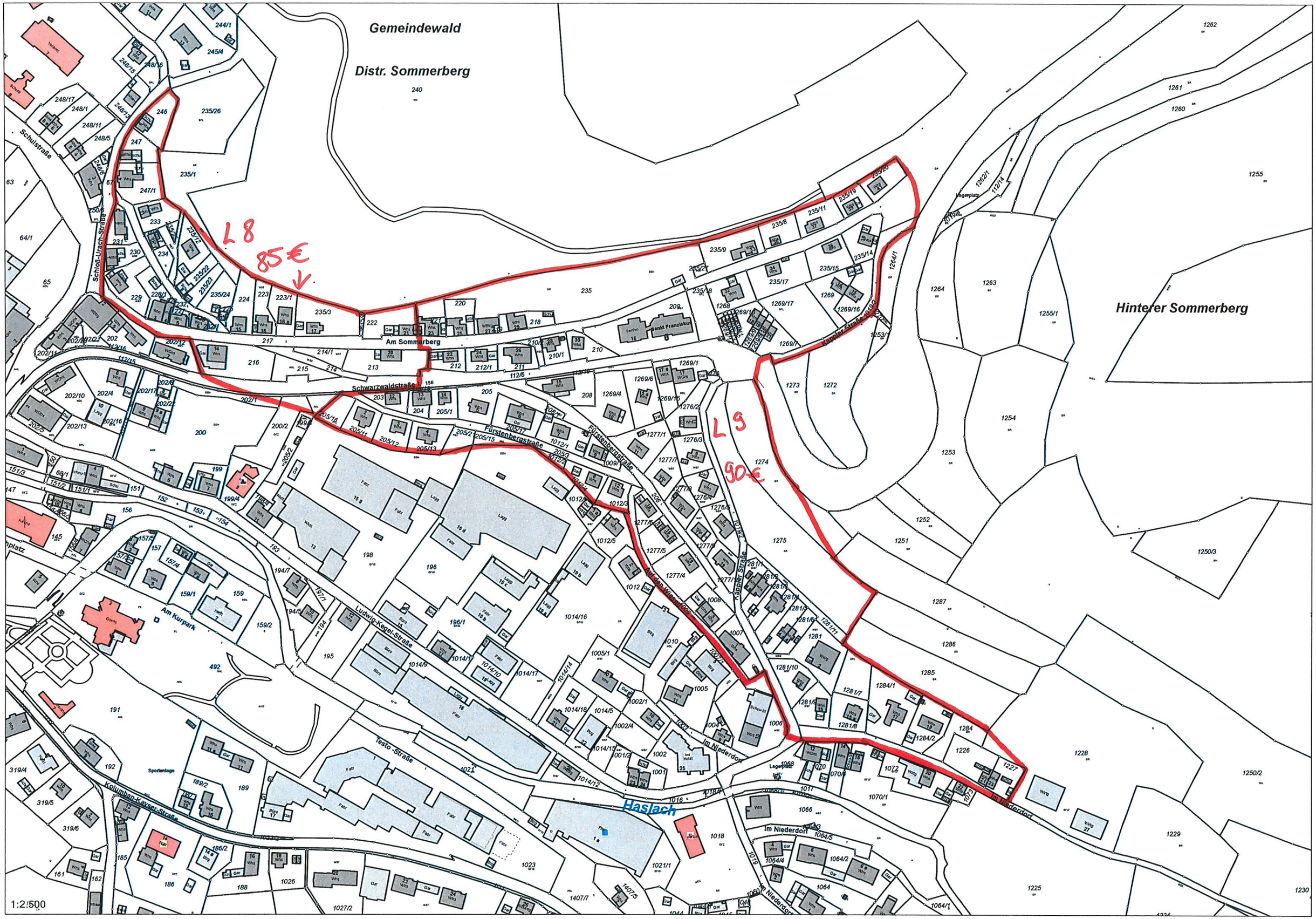

Gemeindewald
Distr. Sommerberg
Hinterer Sommerberg
L 8
85 €
L 9
90 €
Schulstraße
Schloß-Urach-Straße
Am Sommerberg
Schwarzwaldstraße
Fürstenbergstraße
Kappler Straße
Ludwig-Kegel-Straße
Am Kurpark
Testo-Straße
Kolumban-Kayser-Straße
Im Niederdorf
Haslach
Sportanlage
1:2.500

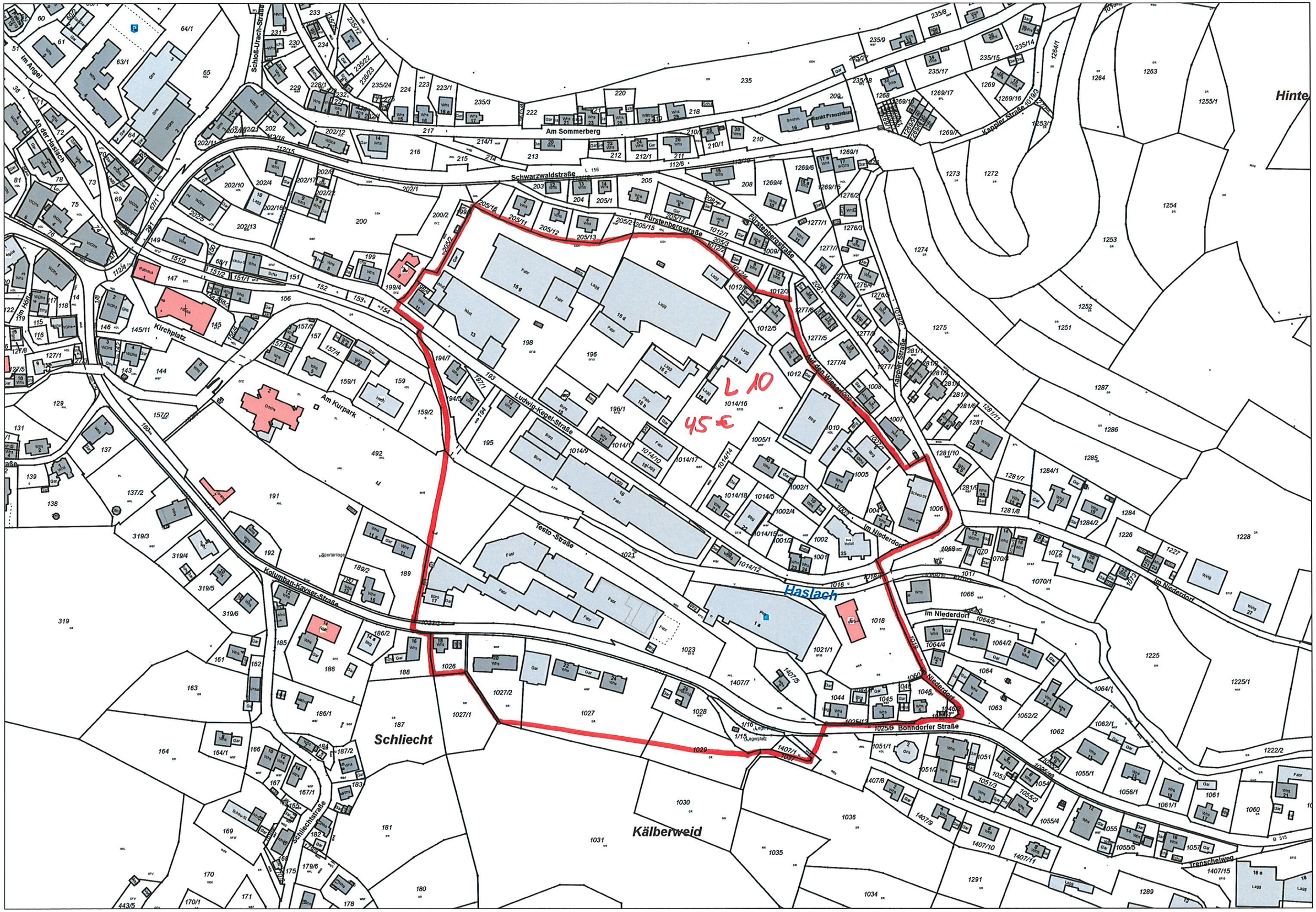

Hinte
Am Sommerberg
Schwarzwaldstraße
Fürstenbergstraße
Kappler Straße
Kirchplatz
Am Kurpark
Ludwig-Kegel-Straße
Auf den Wiesen
Im Niederdorf
Testo-Straße
Kolumban-Kayser-Straße
Haslach
Bonndorfer Straße
Schliecht
Kälberweid
Schliechtstraße
Trenschelweg
L 10
45 €

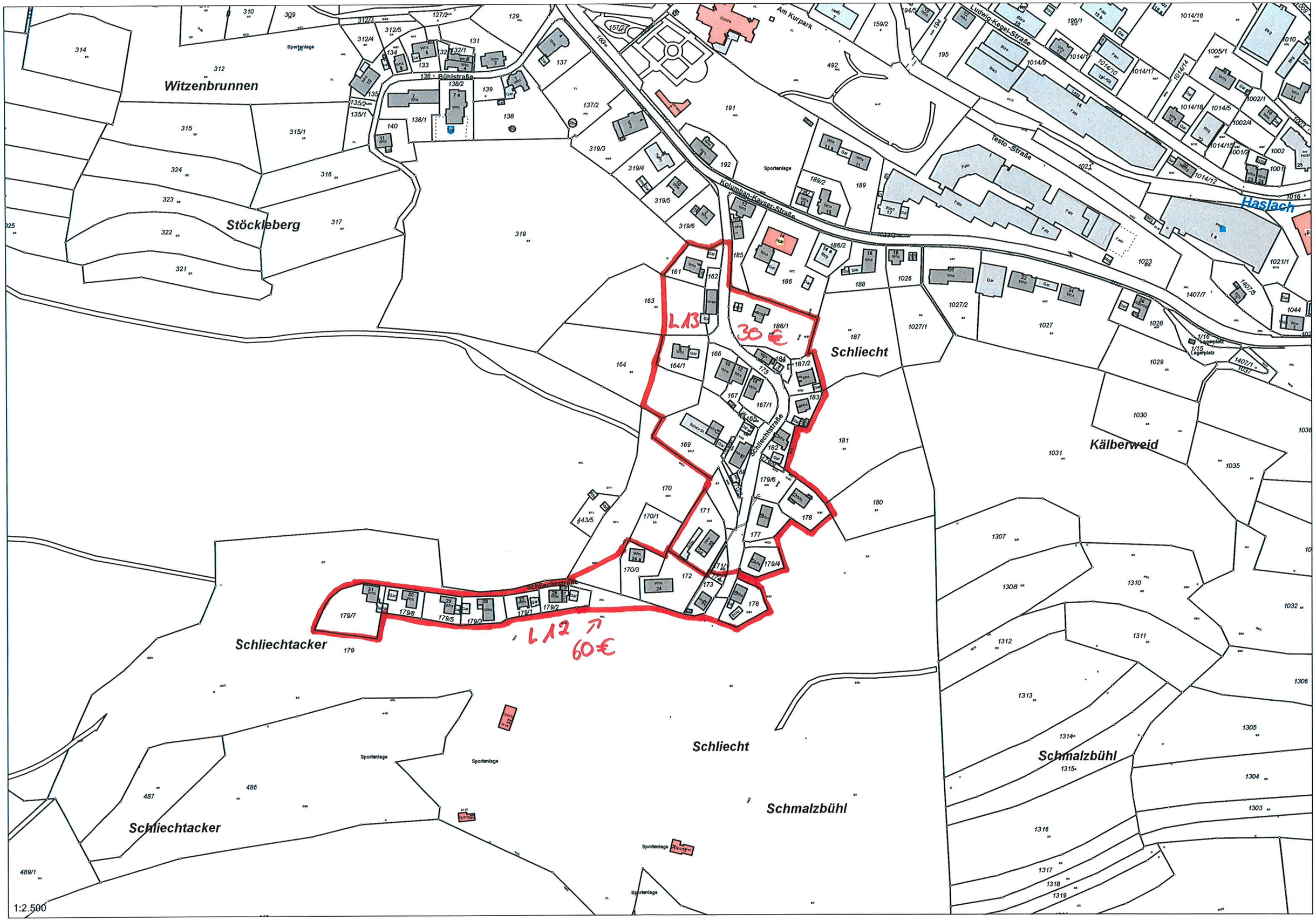
Witzenbrunnen
Stöckleberg
Schliechtacker
Schliechtacker
Schliecht
Schliecht
Schmalzbühl
Schmalzbühl
Kälberweid
Haslach
Sportanlage
Sportanlage
Sportanlage
Sportanlage
Sportanlage
Am Kurpark
Ludwig-Kegel-Straße
Testo -Straße
Kolumban-Kayser-Straße
Bühlstraße
Schliechtstraße
Schliechtstraße
L 13
30 €
L 12
60 €
1:2.500

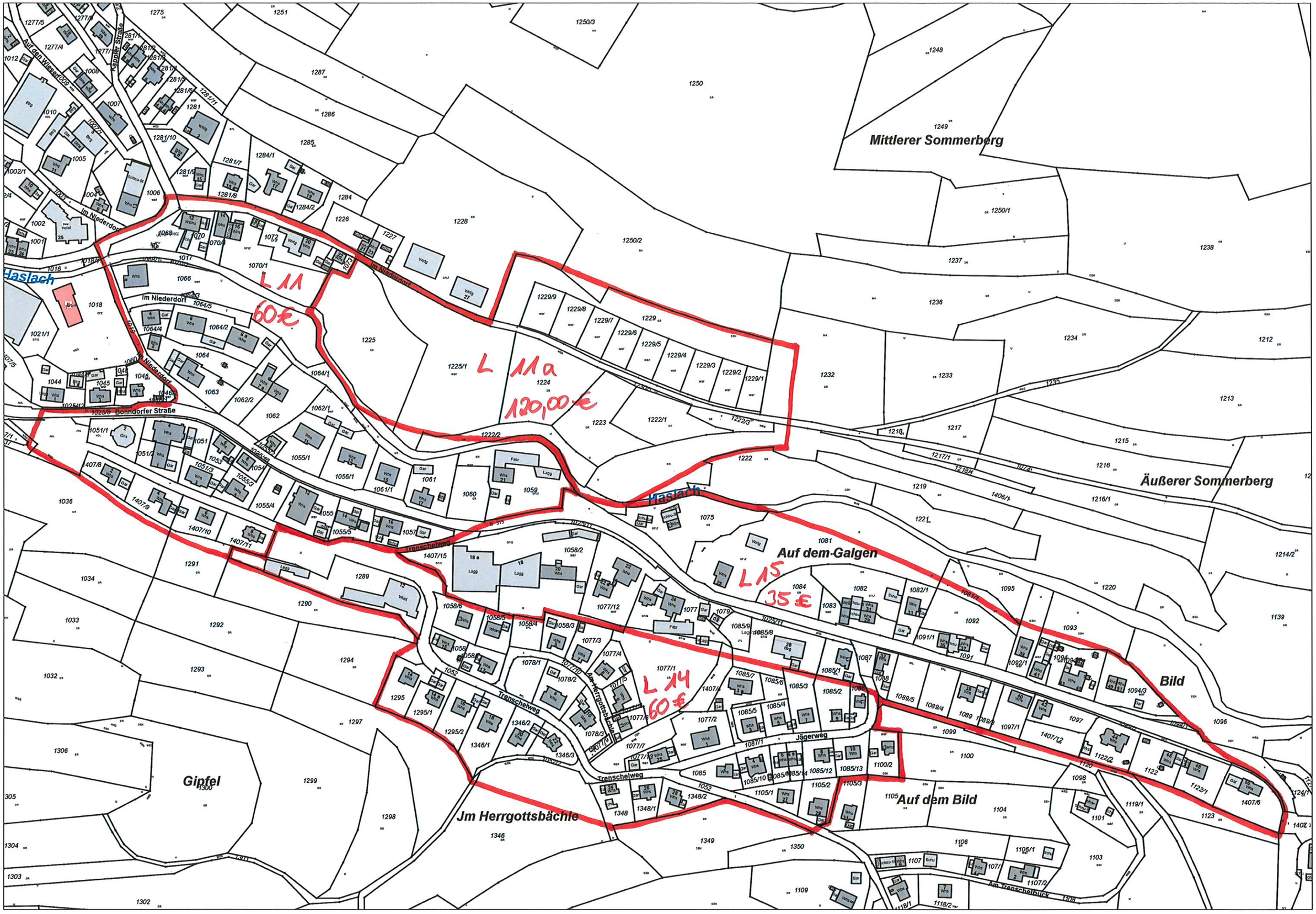
Mittlerer Sommerberg
Äußerer Sommerberg
Bild
Auf dem Bild
Auf dem Galgen
Gipfel
Jm Herrgottsbächle
Im Niederdorf
Bonndorfer Straße
Trenschelweg
Jägerweg
Am Trenschelbuck
Haslach
L 11
60€
L 11a
120,00€
L 15
35€
L 14
60€

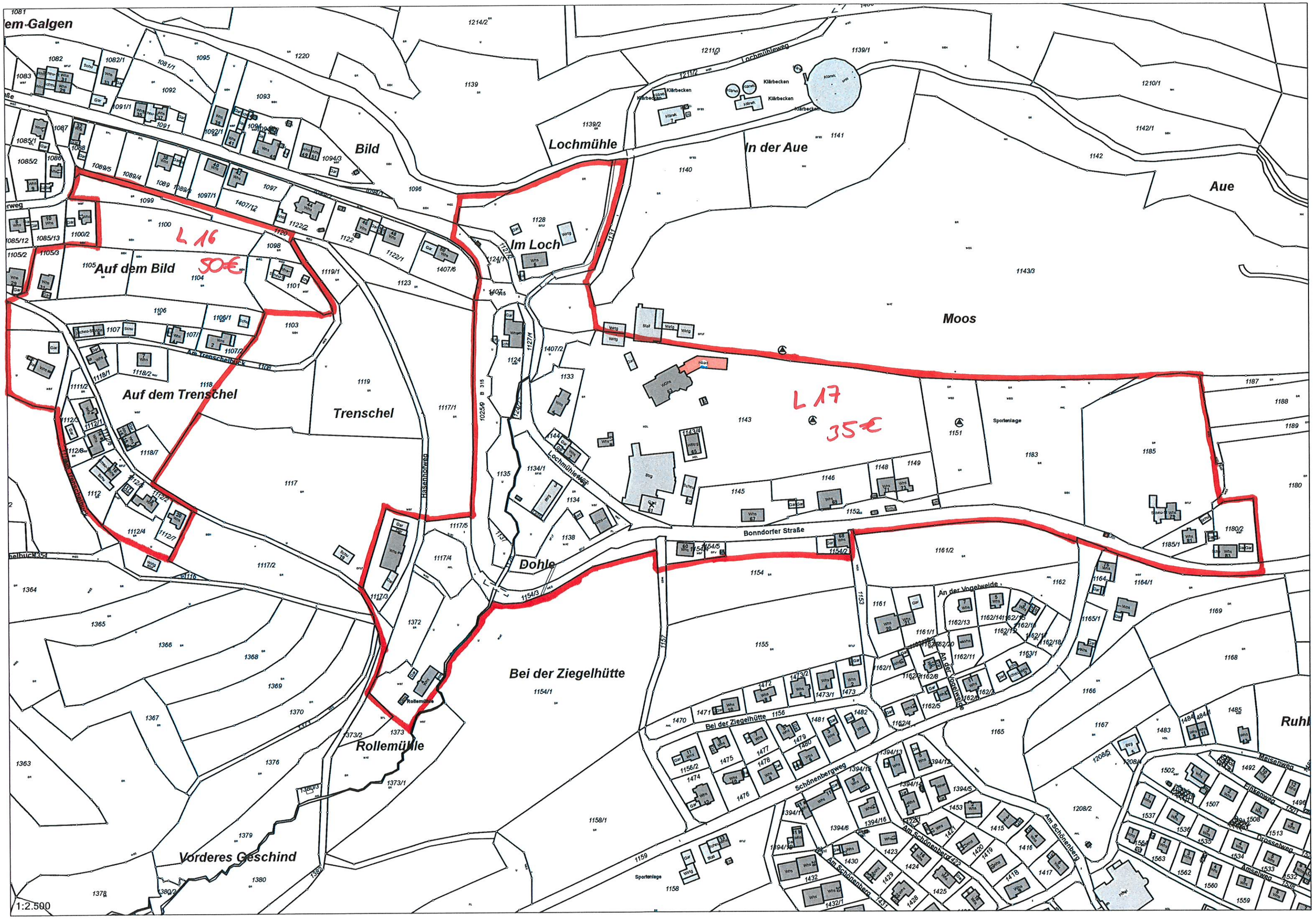

em-Galgen
Bild
Lochmühle
In der Aue
Aue
Im Loch
Auf dem Bild
Auf dem Trenschel
Trenschel
Moos
Dohle
Bei der Ziegelhütte
Rollemühle
Vorderes Geschind
Ruhl
Lochmühleweg
Hasenhorweg
Bonndorfer Straße
Schönenbergweg
An der Vogelweide
Am Schönenberg
Sportanlage
Klärbecken
L 16
50€
L 17
35€
1:2.500

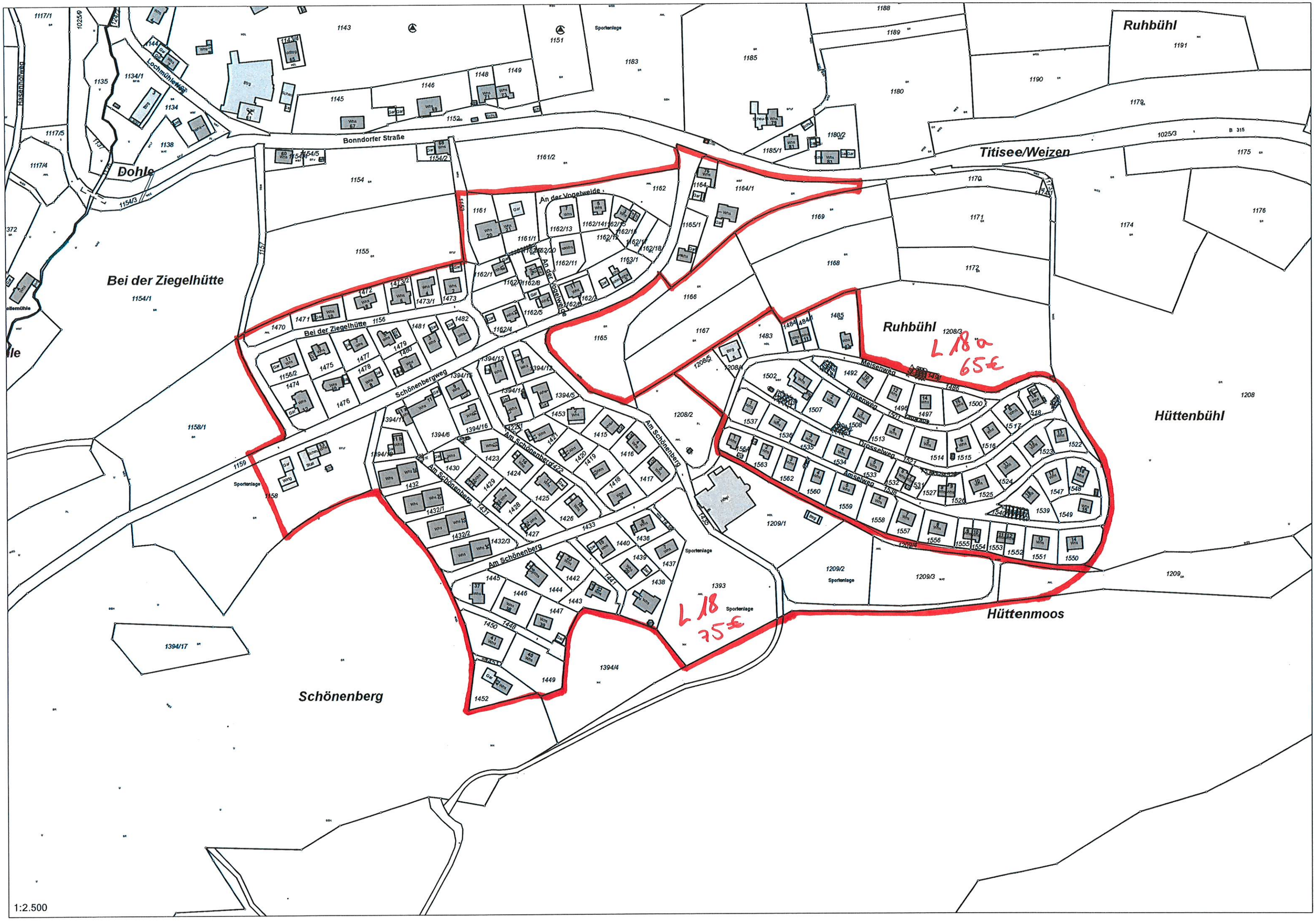
Ruhbühl
Titisee/Weizen
Dohle
Bei der Ziegelhütte
Bonndorfer Straße
Lochmühlenweg
Hasenholzweg
An der Vogelweide
Bei der Ziegelhütte
Schönenbergweg
Am Schönenberg
Ruhbühl
Meisenweg
Finkenweg
Drosselweg
Amselweg
Hüttenbühl
Hüttenmoos
Schönenberg
Sportanlage
L 18a
65€
L 18
75€
1:2.500

L3 = L11

20€

L19

35€

Schloßmatte

Lochmatte

Schloßacker

Urach

Schloßmatt

Gemeindewald v. Lenzkirch

Distrikt Schloßschachen

Maierhofäcker

Maierhof

Unterer Binzenrain

Oberer Binzenrain

Im Gewerbegebiet

Berger Straße

Friedhofstraße

Georg-Karg-Anlage

Alfred Hummel

Paul Hindemith

Lärchenweg

Ruine Alt Urach

Schloßmühle

Friedhof

1:2.500