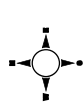


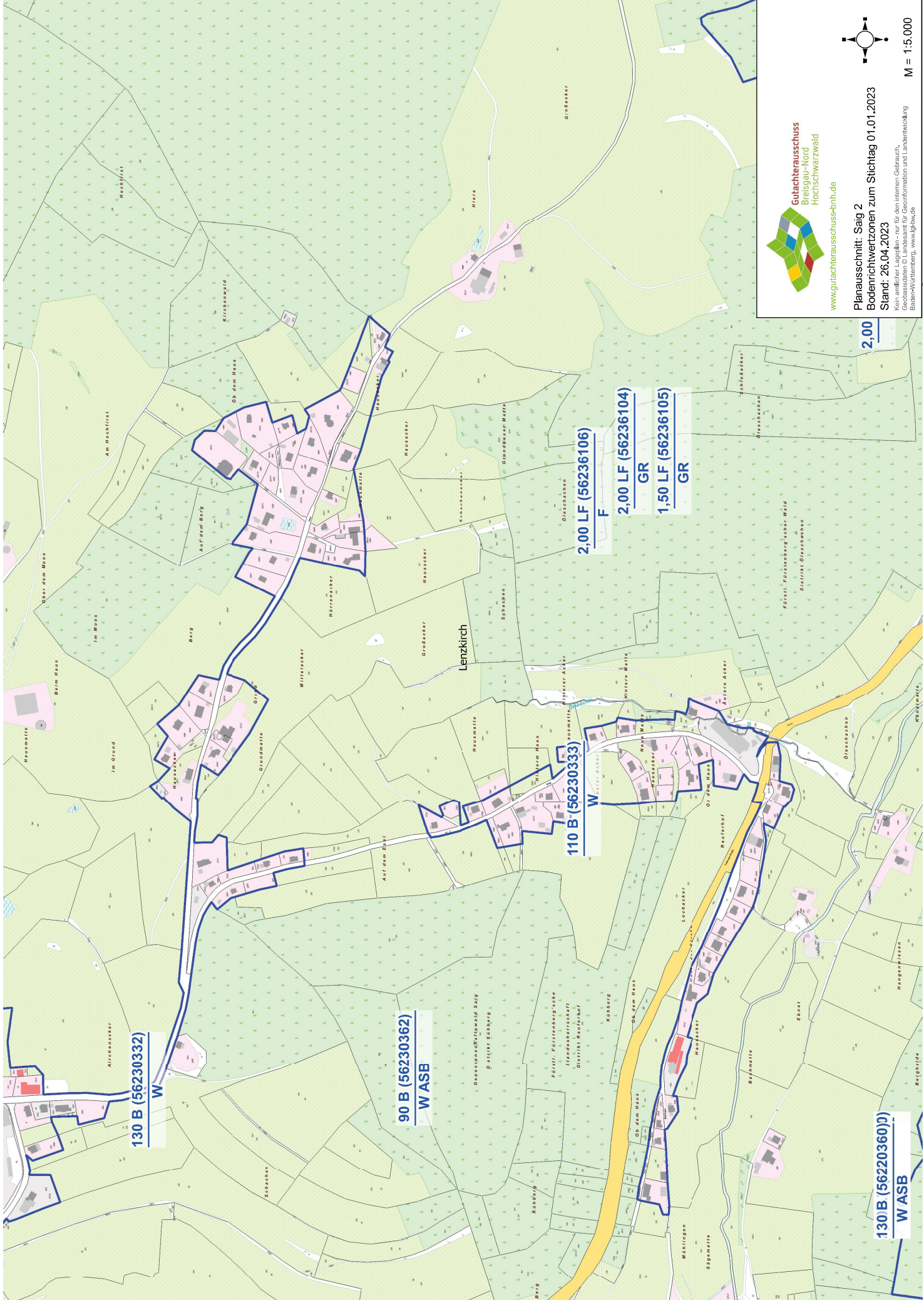
Gutachterausschuss
Breisgau-Nord
Hochschwarzwald
www.gutachterausschuss-bnh.de



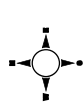
Planausschnitt: Saig 1
Bodenrichtwertzonen zum Stichtag 01.01.2023
Stand: 26.04.2023

Kein amtlicher Liegenschaftskarte für den internen Gebrauch.
Keine amtliche Information und Landesentwicklung
Baden-Württemberg, www.lg-bw.de

M = 1:5.000



Gutachterausschuss
Breisgau-Nord
Hochschwarzwald
www.gutachterausschuss-bnh.de



Planausschnitt: Saig 2
Bodenrichtwertzone zum Stichtag 01.01.2023
Stand: 26.04.2023

Kein amtlicher Liegenschaftskarte - nur für den internen Gebrauch.
Büro: Württemberg, www.lgbw.de

M = 1:5.000

2,00

130 B (56220360) W ASB

130 B (56230332) W

90 B (56230362) W ASB

110 B (56230333) W

2,00 LF (56236106) F

2,00 LF (56236104) GR

1,50 LF (56236105) GR